




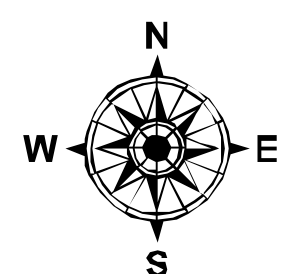


**Legenda**

-  Limiti comunali
-  Area di studio
-  Viabilità Principale
-  Beni culturali
-  Aree Archeologiche
-  Boschi
-  Tracciato della Greenway



**Provincia Regionale di Ragusa**  
Assessorato Territorio e Ambiente  
Settore XVI Pianificazione del Territorio

**Ambito Montano**  
*Indirizzi e strategie per il riequilibrio socio-economico*

**PROGETTO PILOTA**  
I possibili: itinerari di visita

Tav. 5.b.5  
**TRACCIATO DELLA GREENWAY**  
Scala 1:25.000

REDAZIONE: Ufficio del Piano - Ufficio del S.I.T.  
COORDINATORE: Dr. Ing. Vincenzo Corallo

GRUPPO DI PROGETTAZIONE:  
Dr. Arch. Salvatore Di Stefano  
Dr. Agr. Antonio Cataldella  
Dot.ssa Patrizia Toro  
Geom. Cosantino Puglisi  
Dr. SIT Marco Battaglia  
Geom. Antonio Di quattro

COLLABORAZIONI INTERNE:  
Francesco Tarascio  
Giuseppina Greco  
Gianna Ferricelli  
Anna Baglieri  
Ciro Lo Presti  
Salvatore Mirabella  
Giovanni Ranveto

CONSENSUENZA SCIENTIFICA: Dipartimento Studi Urbani Università Roma 3  
L'ASSESSORE AL TERRITORIO E AMBIENTE: Dr. Salvo Malta  
IL PRESIDENTE: Dr. Ing. Giovanni Franco Antoci

Palazzo di Utilizzo Piano 100 - V.le della Libertà 100 - 97100 Ragusa (RG)  
PUBBLICAZIONE: 10 marzo 2008

