





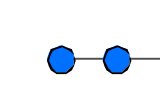
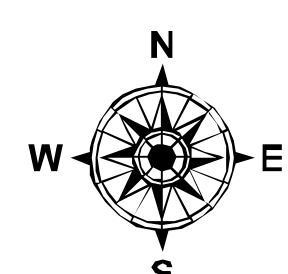


**Legenda**

-  Limiti comunali
-  Area di studio
-  Viabilità Principale
-  Beni culturali
-  Aree Archeologiche
-  Boschi
-  Percorsi di trekking



Percorsi tratti dal progetto "I Passibili"  
Progettisti: Ing. Calvo Corrado  
Arch. Isacco Giovanni  
Arch. Kunguè Giovanni Navea

**Provincia Regionale  
di Ragusa**  
Assessorato Territorio e Ambiente  
Settore XVI<sup>a</sup> Pianificazione del Territorio

**Ambito Montano**  
Indirizzi e strategie per il  
riequilibrio socio-economico

**PROGETTO PILOTA**  
I passibili: itinerari di visita

Tav. 5.b.2  
**CARTA DEI PERCORSI DI TREKKING**  
Scala 1:25.000

REDAZIONE: Ufficio del Piano - Ufficio del S.I.T.

COORDINATORE: Dr. Ing. Vincenzo Corallo

GRUPPO DI PROGETTAZIONE:

Dr. Arch. Salvatore Di Stefano

Dr. Agr. Antonino Casadeffa

Dot. ssa Patrizia Toro

Geom. Cosentino Puglisi

Dr. SIT Marco Battaglia

Geom. Antonio Diquattro

COLLABORAZIONI INTERNE:

Francesco Tarascio

Giuseppe Greco

Giovanna Firinelli

Anna Baglieri

Ciro Lo Presti

Salvatore Mirabella

Giovanni Ranallo

CONSULENZA SCIENTIFICA: Dipartimento Studi Urbani Università Roma 3

L'ASSESSORE AL TERRITORIO E AMBIENTE: Dr. Salvo Motta

IL PRESIDENTE: Dr. Ing. Giovanni Franco Anoci

Ragusa, 10 marzo 2008